

од престанка мандата директора установа постављених у складу са одредбама Одлуке о установама културе чији је оснивач Град Нови Сад („Службени лист Града Новог Сада“, бр. 20/2003, 21/2003, 27/2005 и 4/2007).

#### Члан 13.

Ова одлука ступа на снагу осмог дана од дана објављивања у „Службеном листу Града Новог Сада“.

РЕПУБЛИКА СРБИЈА  
АУТОНОМНА ПОКРАЈИНА ВОЈВОДИНА  
ГРАД НОВИ САД  
СКУПШТИНА ГРАДА НОВОГ САДА  
Број: 6-1/2008-500-1  
26. децембар 2008. године  
НОВИ САД

Председник  
Александар Јовановић, с.р.

## 705

На основу члана 43. став 3. Закона о заштити животне средине ("Службени гласник Републике Србије", бр. 66/91, 83/92, 53/93, 67/93, 48/94 и 53/95), у вези са чланом 129. став 1. тачка 2. Закона о заштити животне средине ("Службени гласник Републике Србије", број 135/2004), и члана 24. тачка 36. Статута Града Новог Сада - пречишћен текст ("Службени лист Града Новог Сада", број 43/2008), Скупштина Града Новог Сада на VIII седници 26. децембра 2008. године, доноси

## ОДЛУКУ О ЗАШТИТИ КАМЕНИЧКОГ ПАРКА

#### Члан 1.

Каменички парк у Сремској Каменици, ставља се под заштиту као споменик природе (у даљем тексту: "Каменички парк") и утврђује за значајно природно добро, односно, природно добро III категорије, у циљу очувања изворности стила, планске организације простора, богатства дендрофлоре и оригиналних вртно-архитектонских елемената.

#### Члан 2.

"Каменички парк" се налази на територији Града Новог Сада, општина Петроварадин, катастарска општина Сремска Каменица, катастарске парцеле бр. 4024/1, 4024/2, 4024/3, 4024/4, 4024/5, 4024/6, 4024/7, 4024/8, 4024/9, 4024/10, 4025, 4026/1, 4026/2, 4027, 4028/1, 4028/2, 4028/3, 4028/4, 4029/1, 4029/2, 4030/1, 4030/2, 4031/1, 4031/2, 4034/1, 4034/2, 4034/3, 4034/4, 4037/1, 4037/2, 4037/3, 4038, 4039, 4041/2, 4041/3, 5780/1, 5780/2, 5780/3, 5784, 5843/1 (део), 5843/2 (део), и обухвата површину од 33 ха 65 а 15 м<sup>2</sup>. Све парцеле обухваћене заштитом су у државној својини.

За "Каменички парк" установљава се заштитна зона површине 10 ха 24 а.

Опис граница Споменика природе "Каменички парк" са графичким приказом саставни је део ове одлуке.

#### Члан 3.

На подручју "Каменичког парка", установљава се режим заштите II степена на површини од 25 ха 17 а 40 м<sup>2</sup>, и режим заштите III степена на површини од 8 ха 47 а 75 м<sup>2</sup>.

Режим заштите II степена установљава се на парцели на којој се налази дворац и у његовој непосредној околини (катастарске парцеле бр. 4029/2 (већи део), 4031/2, 4034/2, 4034/3, 5780/3 (пут-стаза); на делу парка од Дечијег села до Улице двор и мостића (катастарска парцела број 4029/1 (већи део) и највећи део парковске површине од мостића до краја парка (катастарске парцеле бр. 4024/1 (део), 4037/2, 4038 (ливада), 4039 (пентагон), 4041/2, 4041/3 (код петље) и 5780/1 (део), 5843/1 (део реке).

На осталом простору заштићеног добра установљава се режим заштите III степена.

#### Члан 4.

На подручју "Каменичког парка", независно од режима заштите, забрањено је да се:

1. мења намена површина;
2. неплански сече, вади, бере и оштећује (ломи, киди) парковско биље;
3. баца и депонује смеће, као и све врсте отпадних материја, ван за то одређених места;
4. пали ватра, осим за време првомајских празника, на за то утврђеним и уређеним местима;
5. одржавају бицикличке и мото трке;
6. предузимају радови који би угрозили опстанак темељних природних вредности и вртноархитектонских елемената парка, као и радови који би довели до промене пејзажно-архитектонског стила;
7. употребљавају хемијска средства која би угрозила темељне природне вредности парка и животну средину (земљиште, воду, ваздух);
8. постављају радио и ТВ антенски стубови и антенски стубови мобилне телефоније.

Поред забрана из става 1. овога члана у режиму заштите II степена забрањено је и:

1. изводити земљане и грађевинске радове, осим радова који су у функцији заштите, унапређења и одрживог коришћења природног добра, радова предвиђених пројектом обнове парка, као и радова на постојећим објектима и инфраструктури;
2. подизати насип, градити марине и постављати понтоне;
3. користити грађевински материјал, који није у складу са стилем и обликовним карактеристикама парковне архитектуре;
4. постављање контејнера;
5. кретање, заустављање и паркирање моторних возила, осим возила службе одржавања парка;
6. користити парковске површине за подизање кампова, изградњу спортских објеката и одржавање спортских игара;
7. постављати тезге и објекте типа "луна парка", осим, за време првомајских празника, на за то одређеним местима;

8. градити објекте типа туристичког инфо центра, сувенирнице, ресторана, посластичарнице.

У заштитној зони забрањено је:

1. изградња индустријских објеката;
2. сађење инвазивних врста дендрофлоре.

#### Члан 5.

Старање о "Каменичког парку" поверава се Јавном комуналном предузећу "Градско зеленило" Нови Сад (у даљем тексту: Старалац).

#### Члан 6.

Старалац доноси:

- средњорочни и годишњи програм заштите и развоја Споменика природе "Каменички парк";
- акт о унутрашњем реду;
- акт о накнади за коришћење.

Старалац обезбеђује:

- спровођење мера заштите и развоја на подручју "Каменичког парка", у складу са овом одлуком и програмом;
- обележавање "Каменичког парка", у складу са прописима;
- услове за научнистраживачки рад;
- спровођење образовних, културних, информативних, пропагандних и других активности;
- сарадњу са корисницима непокретности, земљишта и других природних ресурса, као и организацијама и установама које се баве заштитом природе и животне средине, развојем туризма и сл.;
- обавештавање и информисање корисника, посетилаца и јавности о спровођењу режима заштите и о другим питањима од значаја за "Каменички парк";
- чуварску службу.

#### Члан 7.

Средњорочни програм из члана 6. став 1. алинеја 1. ове одлуке, доноси се за период од пет година и садржи нарочито: циљеве, задатке и активности на спровођењу режима заштите из члана 4. ове одлуке, активности на заштити природних вредности, задатке у спровођењу научноистраживачких, културних, васпитно-образовних, информативно-пропагандних и других активности, средстава потребна за реализацију програма, као и начин за њихово обезбеђење.

Средњорочни програм из става 1. овог члана, остварује се годишњим програмом, који садржи задатке и послове који се реализују у текућој години, динамику њиховог извршавања, укупну висину потребних средстава, њихов распоред по наменама и изворе и начин за њихово обезбеђење.

На програме из става 1. и 2. овог члана, сагласност даје Скупштина Града Новог Сада.

#### Члан 8.

Старалац је дужан да Градској управи за заштиту животне средине Града Новог Сада (у даљем тексту: Управа), достави:

1. Годишњи програм за наредну годину до 31. децембра текуће године;
2. Извештај о остваривању годишњег програма до 31. јануара текуће године за претходну годину;
3. Средњорочни програм за наредни период најкасније 60 дана пре истека важења Средњорочног програма;
4. Извештај о остварењу Средњорочног програма у року од 60 дана од дана истека важења програма.

#### Члан 9.

Актом из члана 6. став 1. алинеја 2. ове одлуке, ближе се регулишу начин и услови кретања и боравка посетилаца, коришћење рекреативних и других површина, постављање информативних и других ознака, мере заштите приликом обављања научних истраживања, рад чуварске службе и посебне мере и забране у циљу спровођења прописаних режима заштите.

Акт из става 1. овог члана доноси Старалац, по прибављеном мишљењу Управе.

#### Члан 10.

Актом из члана 6. став 1. алинеја 3. ове одлуке, уређују се висина и начин плаћања накнаде за: коришћење заштићеног природног добра за делатност туризма, угоститељства, трговине, снимања филмова и сл.; коришћење посебно уређених или погодних терена за поједине намене коришћења (рекреација, спорт, постављање реклама и сл.); коришћење имена и знака заштићеног природног добра и коришћење услуга Старалца природног добра.

Акт из става 1. овог члана доноси Старалац, по прибављеном мишљењу Управе и доставља га надлежном министарству на сагласност.

#### Члан 11.

Ако Старалац немарно чува или не одржава "Каменички парк" на начин и под условима прописаним овом одлуком, или не испуњава друге обавезе из Одлуке, Скупштина Града Новог Сада ће старање поверити другом старалцу након спроведеног одговарајућег поступка у складу са позитивним прописима.

Штету насталу немарним чувањем и друге стварне трошкове који су тиме проузроковани у целости сноси Старалац.

#### Члан 12.

Средства за заштиту и развој "Каменичког парка" Старалац обезбеђује из прихода који су остварени обављањем делатности, из буџета Града Новог Сада и из других прихода по основу коришћења и одржавања "Каменичког парка", у складу са законом и овом одлуком.

#### Члан 13.

Средњорочни програм из члана 7. став 1. ове одлуке, Старалац ће донети у року од 60 дана од дана ступања на снагу ове одлуке, а годишњи програм из члана 7. став 2., у року од 90 дана од дана добијања сагласности на Средњорочни програм.

До доношења програма из става 1. овог члана, послони заштите и развоја "Каменичког парка" обављају се према привременом програму који доноси Старалац у року од 30 дана од дана ступања на снагу ове одлуке.

#### Члан 14.

Просторни и урбанистички планови, као и други планови, програми и основе у смислу Закона о стратешкој процени утицаја на животну средину ("Службени гласник Републике Србије", број 135/2004), који обухватају подручје "Каменичког парка", морају да буду усклађени са овом одлуком и програмима из члана 7. ове одлуке.

#### Члан 15.

Ова одлука ступа на снагу осмог дана од дана објављивања у "Службеном листу Града Новог Сада".

РЕПУБЛИКА СРБИЈА  
АУТОНОМНА ПОКРАЈИНА ВОЈВОДИНА  
ГРАД НОВИ САД  
СКУПШТИНА ГРАДА НОВОГ САДА  
Број: 501-2/2008-50-1  
26. децембар 2008. године  
НОВИ САД

*Председник*  
**Александар Јовановић, с.р.**

## ОПИС ГРАНИЦА СПОМЕНИКА ПРИРОДЕ "КАМЕНИЧКИ ПАРК"

Почетна тачка описа границе заштићеног природног добра је јужна међна тачка парцеле 4034/3 К.О. Сремска Каменица. Граница иде на северозапад југозападном међном линијом парцела 4034/3, 4031/2, 4031/1, 5784, 4028/4, 4028/2, 4028/3 истим правцем наставља до Дунава. Граница се ломи на североисток пратећи обалу Дунава до крајње северне тачке парцеле 4024/1. Граница се ломи на југоисток идући границом К.О. Сремска Каменица и К.О. Петроварадин, тј. североисточном међном линијом парцела 4024/1, 5780, 4737/2 и 4041/2 до крајње јужне тачке парцеле 40412. Граница се ломи на северозапад идући јужном међном линијом парцеле 4041/2 и наставља североисточном границом парцеле 4037/4. Граница наставља на југозапад јужном међном линијом парцела 4041/3, 4037/3, 4037/2, 4037/1, 4037/3 и 4034/1 до тремеће парцела 4034/1, 4315 и 4306. Граница се ломи на северозапад идући међном линијом парцеле 4034/1 до пута 5780/1. Наставља се на северозапад јужном међном линијом парцеле 5780/1 до међне тачке парцеле 4034/2. Граница се ломи на југозапад и иде југоисточном међном линијом парцела 4034/2 и 4034/3 до почетне тачке описа границе заштићеног природног добра "Каменички парк".

**Граница режима заштите II (другог степена):** Почетна тачка описа границе режима II степена заштите је тремећа парцела 4031/2, 4031/1 и 5785 (Школска улица) К.О. Сремска Каменица. Граница иде на североисток међном линијом парцеле 4031/2, 5780/3 и 4029/2 до катастарске линије која дели намену земљишта једне парцеле. Граница се ломи на југ, пресеца парцелу 4029/2 идући линијом до пута 5780/3. Скреће на исток

северном линијом пута до источне међне тачке пута који води на главни пут парц. бр. 5784. Граница се ломи на север пратећи источну линију поменутог пута у дужини од 70 м где скреће на североисток пресецајући парцелу 4029/1 до тачке удаљене 100 м од скретања и 55 м од главног пута број 5784 граница скреће на северозапад у дужини од 35 м од тачке на катастарској линији која дели намену површине на парцели 4029/1, граница наставља на северозапад линијом до пута 5784, скреће на исток идући јужном међном линијом пута 5784 до наспрам југозападне међне тачке парцеле 4024/1, граница се ломи на север, пресеца пут 5784 који је у режиму III степена заштите и иде међном линијом парцеле 4024/1 до северозападне тачке стазе која је на парцели 4024/1 и међне тачке парцеле 4025, скреће на исток северном линијом стазе у дужини од 28 м где се ломи на североисток под углом од 90 степени ка Дунаву. Граница скреће на североисток и читавом дужином прати границу заштите природног добра до тремеће парцела 4037/2, 4037/1 и 4275. Граница се ломи на северозапад идући западном међном линијом парцеле 4037/2 до пута 5780/1. Пресеца пут који је у режиму III степена заштите и скреће на југозапад пратећи северозападну међну линију пута до наспрам источне међне тачке парцеле 4034/2. Ломи се на југозапад пресецајући пут и наставља југоисточном међном линијом парцела 4034/2 и 4034/3 до пута 5785 (Школска улица). Граница скреће на северозапад идући међном линијом парцела 4034/3 и 4031/2 до почетне тачке описа границе режима II степена заштите.

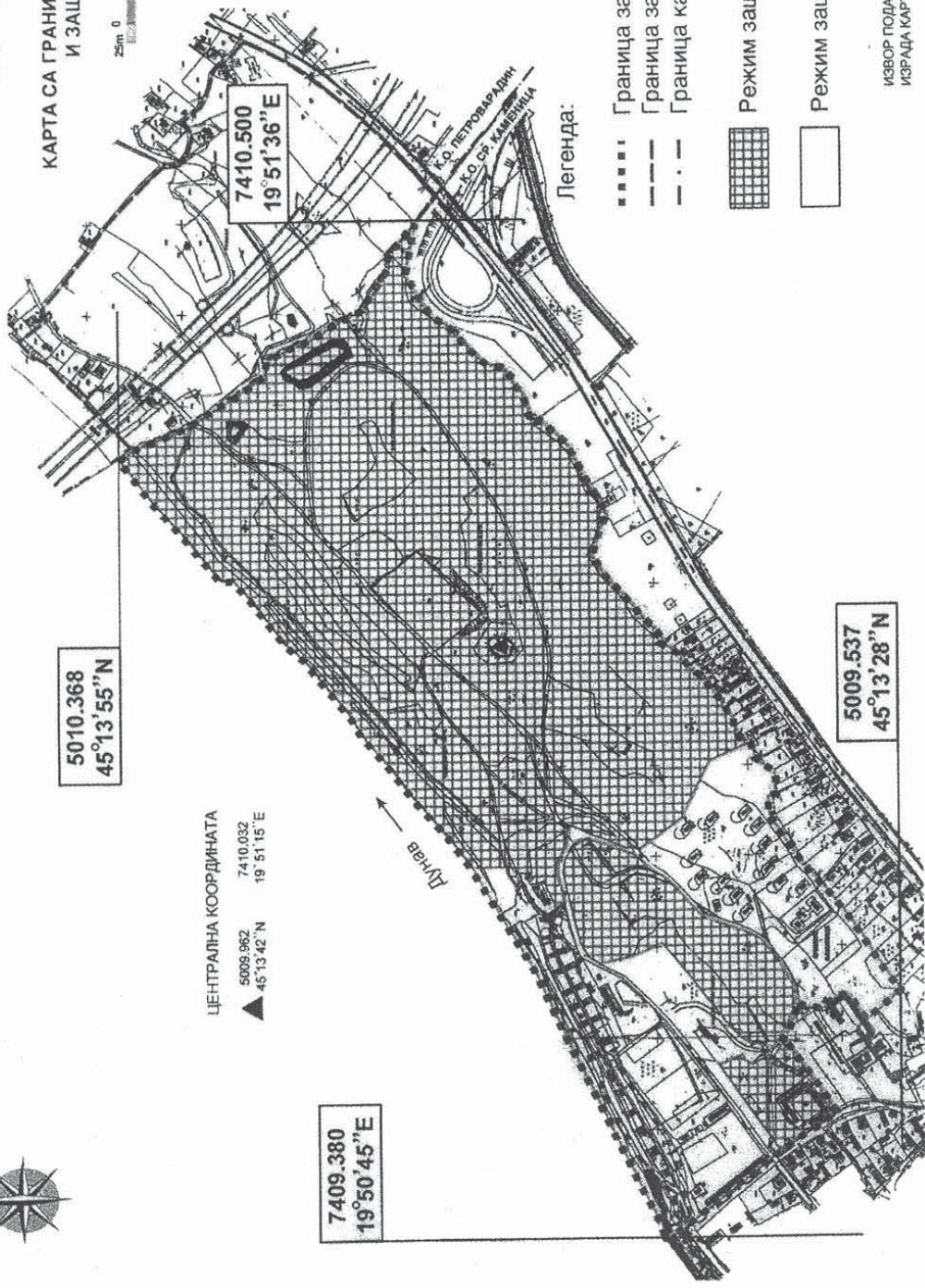
**Граница заштитне зоне:** Почетна тачка описа границе заштитне зоне је тремеће парцела 4024/1, К.О. Сремска Каменица, 3005, 2768 К.О. Петроварадин. Граница иде на североисток јужном међном линијом парцеле 3005 К.О. Петроварадин до тремеће парцела 3005, 2755 и 2754. Граница се ломи на југоисток идући источном међном линијом парцеле 2755 до пута 3001. Скреће на исток северном међном линијом пута 3001 до наспрам северне међне тачке парцеле 2773 и пута 2772. Граница скреће на југоисток, пресеца пут 3001 и наставља међном линијом пута 2772, затим на југоисток међном линијом пута 2808/1 до асфалтног Каменичког пута парцела број 2937/2. Граница скреће на југозапад и прати међну линију пута 2937/2 до тремеће парцела 2937/2, 2816/2 К.О. Петроварадин и међне линије К.О. Петроварадин и К.О. Сремска Каменица. Граница скреће на северозапад идући међном линијом катастарских општина до почетне тачке описа границе заштитне зоне.

## 706

На основу члана 46. Закона о планирању и изградњи („Службени гласник Републике Србије“ бр.47/2003 и 34/2006) и члана 24. тачка 6. Статута Града Новог Сада – пречишћен текст („Службени лист града Новог Сада“, број 43/2008), Скупштина Града Новог Сада на VIII седници 26. децембра 2008. године, доноси

## ОДЛУКУ О ИЗРАДИ ПЛАНА ДЕТАЉНЕ РЕГУЛАЦИЈЕ БЛОКОВА ИЗМЕЂУ УЛИЦА КОСТЕ ШОКИЦЕ И ПАРТИЗАНСКЕ У НОВОМ САДУ

СПОМЕНИК ПРИРОДЕ  
 "КАМЕНИЧКИ ПАРК"  
 КАРТА СА ГРАНИЦОМ, РЕЖИМИМА ЗАШТИТЕ  
 И ЗАШТИТНОМ ЗОНОМ



ЦЕНТРАЛНА КООРДИНАТА  
 ▲ 5009.962 7410.032  
 45°13'42" N 19°51'15" E



5010.368  
 45°13'55" N

7410.500  
 19°51'36" E

7409.380  
 19°50'45" E

5009.537  
 45°13'28" N

Легенда:

- Граница заштите природног Добра
- — — — — Граница заштитне зоне
- · - · - · Граница катастарске општине
-  Режим заштите II (другог) степена
-  Режим заштите III (трећег) степена

ИЗБОР ПОДАТАКА: Катастар непокретности Нови Сад  
 ИЗРАДА КАРТЕ: Драган Чалужић, геоматар

 ЗАВОД ЗА ЗАШТИТУ ПРИРОДЕ СРБИЈЕ  
 НОВИ САД 2005